

## Ihr Weg nach Göppingen

### Von der A 8 aus Richtung Autobahnkreuz Stuttgart:

- **Ausfahrt Wendlingen:** B 313 in Richtung Plochingen / Göppingen
- **Kreuz Plochingen:** B 10 in Richtung Ulm / Göppingen
- **Ausfahrt Göppingen Zentrum / West,** Lorch
- **Ausfahrt Göppingen Zentrum / Ost**
- Göppingen-Innenstadt: Beschilderung „Parkhaus-Ring“ führt zu den Parkhäusern **P2 - P6**

### Von der A 8 aus Richtung Ulm / München:

- **Ausfahrt Aichelberg:** Der Beschilderung Richtung Göppingen folgen (L 1214)
- Göppingen-Innenstadt: Beschilderung „Parkhaus-Ring“ führt zu den Parkhäusern **P2 - P6**

### Von der A7 / B29 aus Richtung Schwäbisch Gmünd / Aalen:

- Ausfahrt Aalen / Westhausen: B29 bis Schwäbisch Gmünd bzw. Lorch
- Schwäbisch Gmünd: Der Beschilderung folgen Richtung Göppingen (B297) über Lorch, Wäsenbeuren, Rechberghausen
- Göppingen-Innenstadt: Beschilderung „Parkhaus-Ring“ führt zu den Parkhäusern **P2 - P6**









## Parkhäuser / Parkhaus-Ring

- P** 1: Jahnstraße  
2: Bahnhofstraße  
3: Schillerplatz

- P** 4: Friedrichstraße  
5: Mörikestraße / Kaufhof  
6: Marktplatz-Garage

## Wichtige Einrichtungen

- |                                                           |                                                   |
|-----------------------------------------------------------|---------------------------------------------------|
| 1 Rathaus Hauptstr. 1                                     | 9 Technisches Rathaus Nördliche Ringstraße 35     |
| 2 Stadtbibliothek Kornhausplatz 1                         | 10 Kunsthalle / VHS am Nordring Marstallstraße 55 |
| 3 Jugendmusikschule (Haus Illig) Friedrich-Ebert-Straße 2 | 11 EWS-Arena Nördliche Ringstraße 87              |
| 4 Städtisches Museum im Storchen Wühlestraße 36           | 12 Barbarossa-Thermen Lorcher Straße 44           |
| 5 Bahnhof                                                 | 13 Landratsamt Lorcher Straße 6                   |
| 6 Volkshochschule Mörikestraße 16                         | 14 Klinikum Christophsbad Faurndauer Str. 6-28    |
| 7 Kulturzentrum Altes E-Werk Mörikestraße 18              | 15 Hochschule Robert-Bosch-Straße 1               |
| 8 Stadthalle Blumenstraße 41                              |                                                   |

- |                                                                                                            |                                                                                                     |
|------------------------------------------------------------------------------------------------------------|-----------------------------------------------------------------------------------------------------|
|  Parkhaus             |  Grünflächen   |
|  Hauptverkehrsstraßen |  Bahnlinie     |
|  Fußgängerbereich     |  Fils          |
|  Gebäude              |  Fahrtrichtung |



B 297 Richtung  
Faurndau  
B 10 Ausfahrt  
GP Zentrum / West,  
Plochingen  
Stuttgart, A 8

B 297 Richtung  
Rechberghausen, Lorch, Schwäbisch Gmünd

Richtung  
Stauferpark –  
West

Richtung  
Stauferpark –  
Ost

Richtung  
B 10 Ausfahrt GP Zentrum / Ost

Richtung  
Jebenhausen, Bad Boll, Aichelberg,  
A8 (Richtung Ulm / München)

